
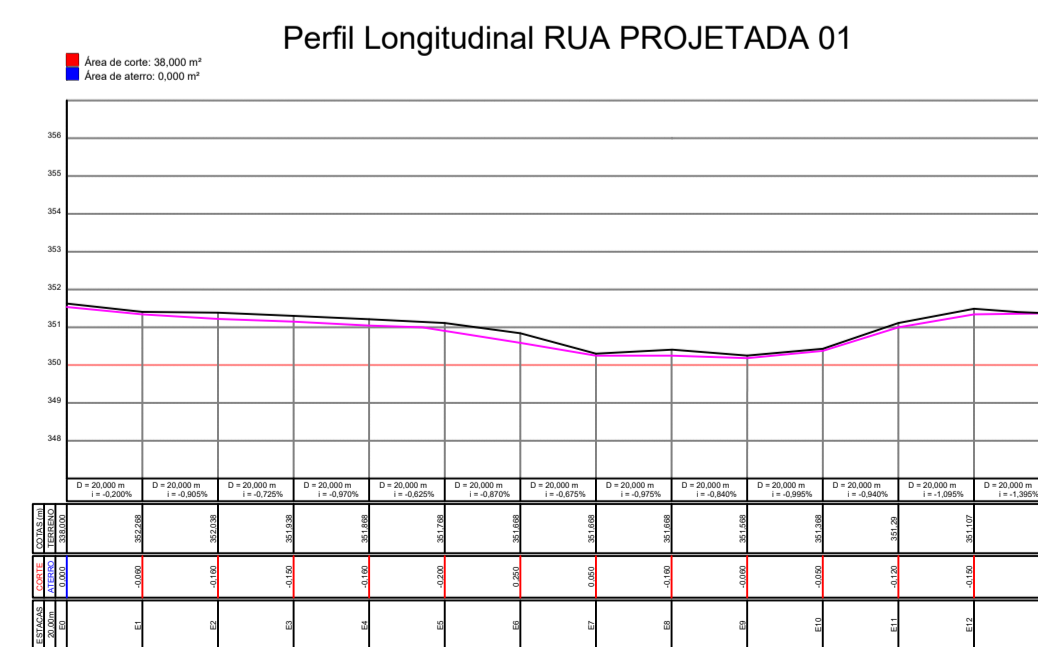
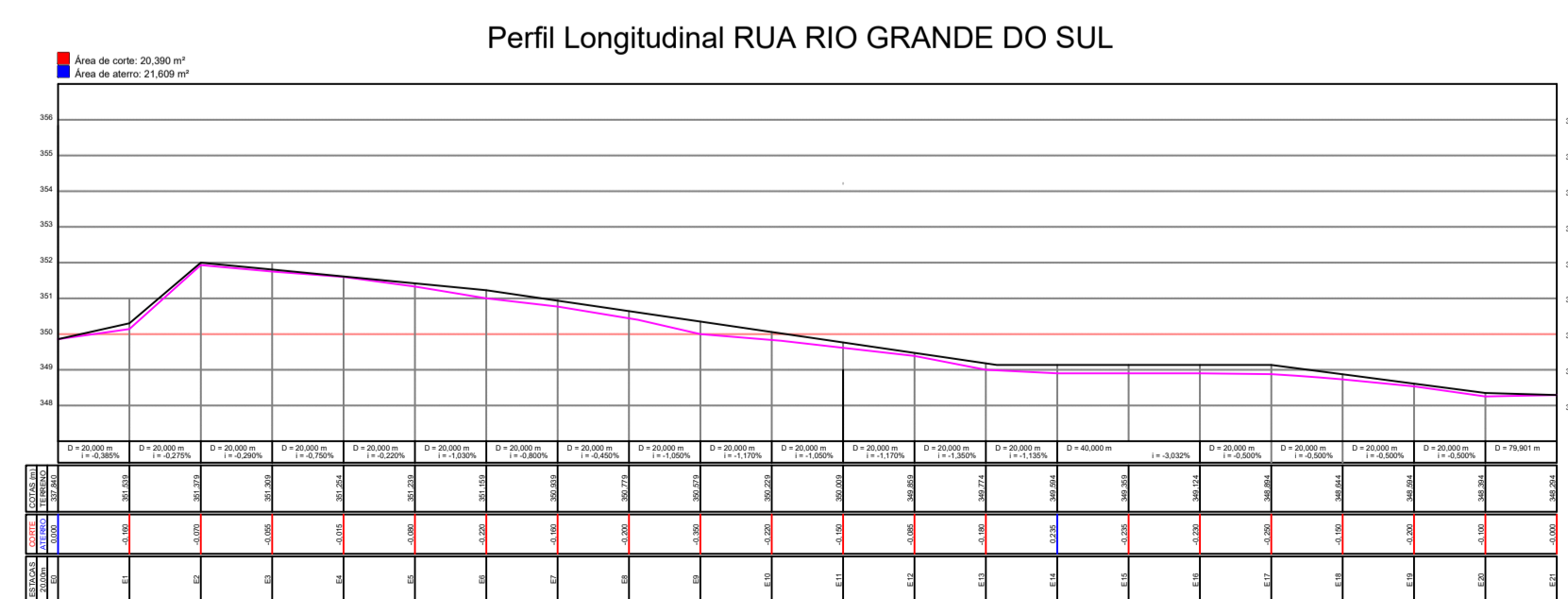
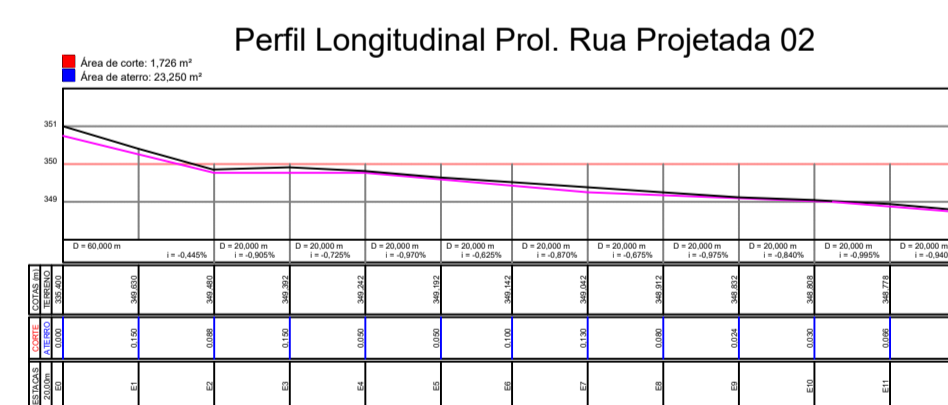

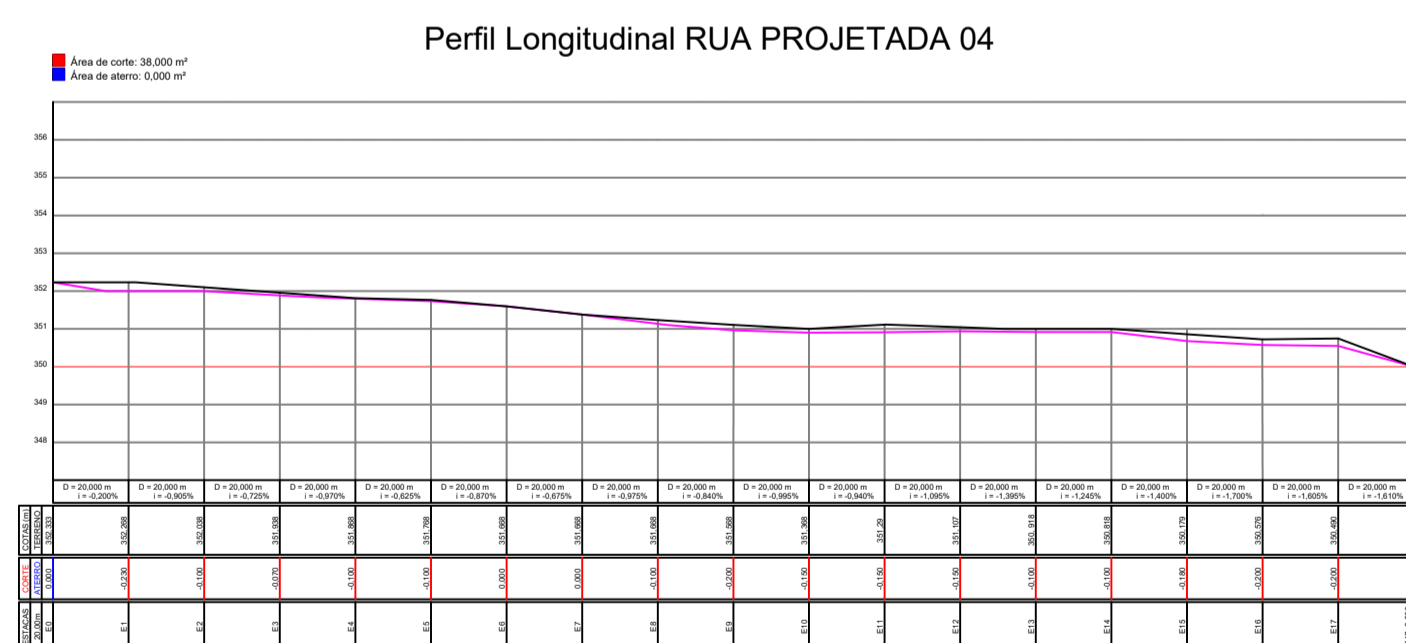



1 PROJETO TERRAPLANAGEM  
ESCALA: 1/2.000

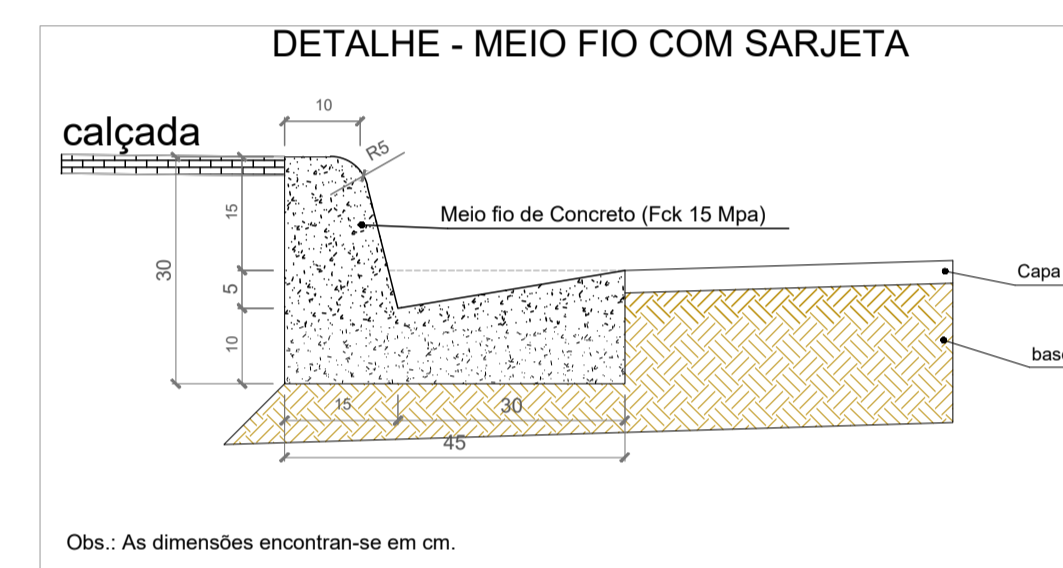


SECÇÃO TRANSVERSAL DAS RUA DE 18m



SECÇÃO TRANSVERSAL DAS RUAS DE 14.00m

3 ESCALA: 1/1



Obs.: As dimensões encontram-se em cm.

3 ESCALA: 1/1



ÁREAS PÚBLICAS MUNICIPAIS DESTINADAS A RECREAÇÃO, LAZER, EQUIPAMENTOS URBANOS E SISTEMA VIÁRIO				
DISCRIMINAÇÃO	ÁREAS INSTITUCIONAIS		ÁREAS VERDES	
	ÁREA	%	ÁREA	%
ÁREA VERDE 1			7.460,00m <sup>2</sup>	6,398%
ÁREA VERDE 2			4.200,00m <sup>2</sup>	3,602%
ÁREA INSTITUCIONAL 1	5.485,00m <sup>2</sup>	4,704%		
SEGURANÇA PÚBLICA QD. 06 LOTE 3	345,00m <sup>2</sup>	0,296%		
TOTAL DE ÁREAS VERDES			11.660,00m <sup>2</sup>	10,000%
TOTAL DE ÁREAS INSTITUCIONAIS			5.830,00m <sup>2</sup>	5,000%
TOTAL DE ÁREAS VERDES E INSTITUCIONAIS			17.490,00m <sup>2</sup>	15,000%
ARRUAMENTO/SISTEMA VIÁRIO			27.300,50m <sup>2</sup>	23,414%
RESUMO				
TOTAL DE ÁREAS PÚBLICAS MUNICIPAIS			44.790,50m <sup>2</sup>	38,414%
TOTAL DE ÁREA DE LOTES (95 Lotes)			71.809,50m <sup>2</sup>	61,586%
ÁREA TOTAL LOTEADA			116.600,00m <sup>2</sup>	100,000%

## "ELDORADO POLO EMPRESARIAL"

ENDEREÇO: LOTE N° 1A DA QUADRA B, SETOR INDUSTRIAL  
MATRÍCULA N° 1.629 DO CARTÓRIO DE REGISTRO DE IMÓVEIS DE QUERÊNCIA - MT

PROPRIETÁRIO:

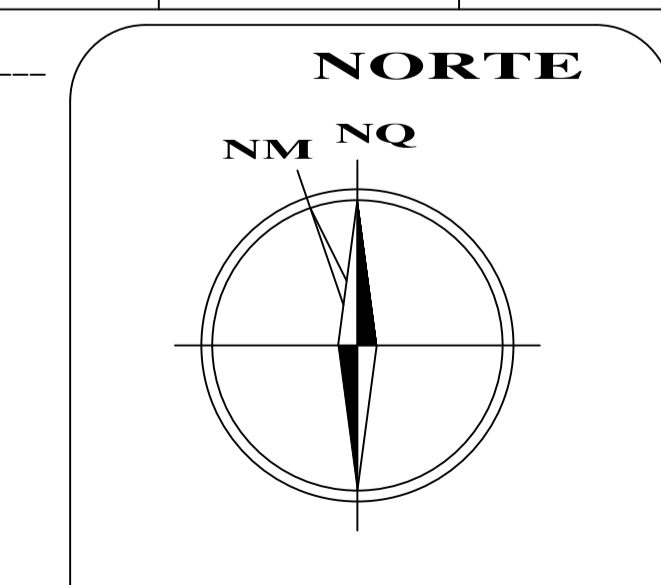
BOSQUE DO COLONO COMERCIAL SPE LTDA  
CNPJ: 45.059.820/0001-97

AUTOR DO PROJETO:

EVERTON VALADÃO SILVA  
Engenheiro Civil CREA - 1016249179/D-GO Visto: 50768

COMPOSIÇÃO DE ÁREAS:	ÁREAS	PORCENTAGEM
ÁREA LOTEADA	116.600,00m <sup>2</sup>	100,000%
ÁREA DO TERRENO DOCUMENTAL	116.600,00m <sup>2</sup>	100,000%

APROVAÇÃO:  
DECRETO N° \_\_\_\_\_ DE \_\_\_\_\_



CONTEÚDO: PLANTA TERRAPLANAGEM		
ESCALA: INDICADA	DATA: FEVEREIRO/2022	MUNICÍPIO/ESTADO: QUERÊNCIA - MT