

| ZONEAMENTO DO LOTEAMENTO | |
|--------------------------|-----------------------|
| ZONA | ZONA RESIDENCIAL 2 |
| USO | RESIDENCIAL/COMERCIAL |

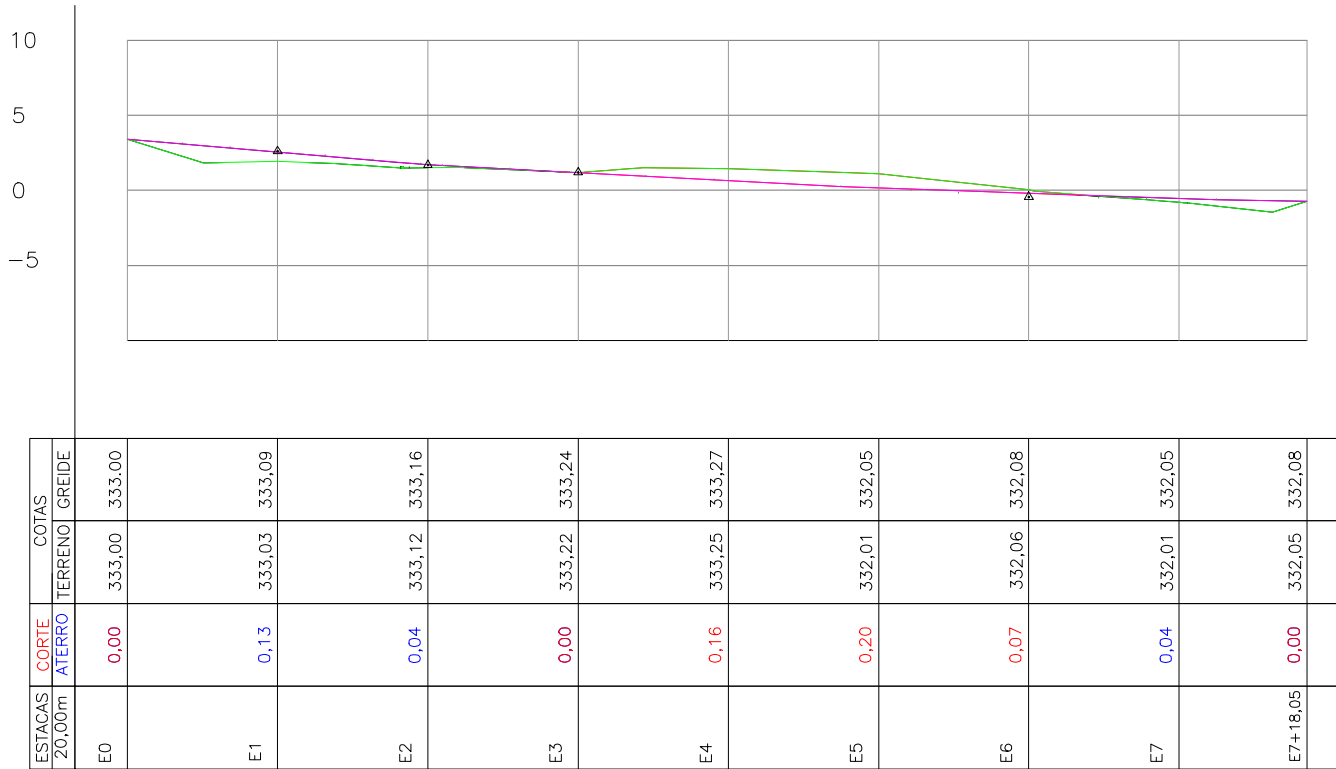
| RELAÇÃO DE EQUIPAMENTOS URBANOS E COMUNITÁRIOS DISTANTES ATÉ 1KM DO LOTEAMENTO | |
|--|----------------|
| DISCRIMINAÇÃO | DISTÂNCIA (m)* |
| A ÁREA DESTINADA À INSTITUIÇÃO PÚBLICA, JARDIM BELA VISTA | 630 |
| B ÁREA DESTINADA À ÁREA VERDE, JARDIM BELA VISTA | 685 |

*Distância em linha reta.

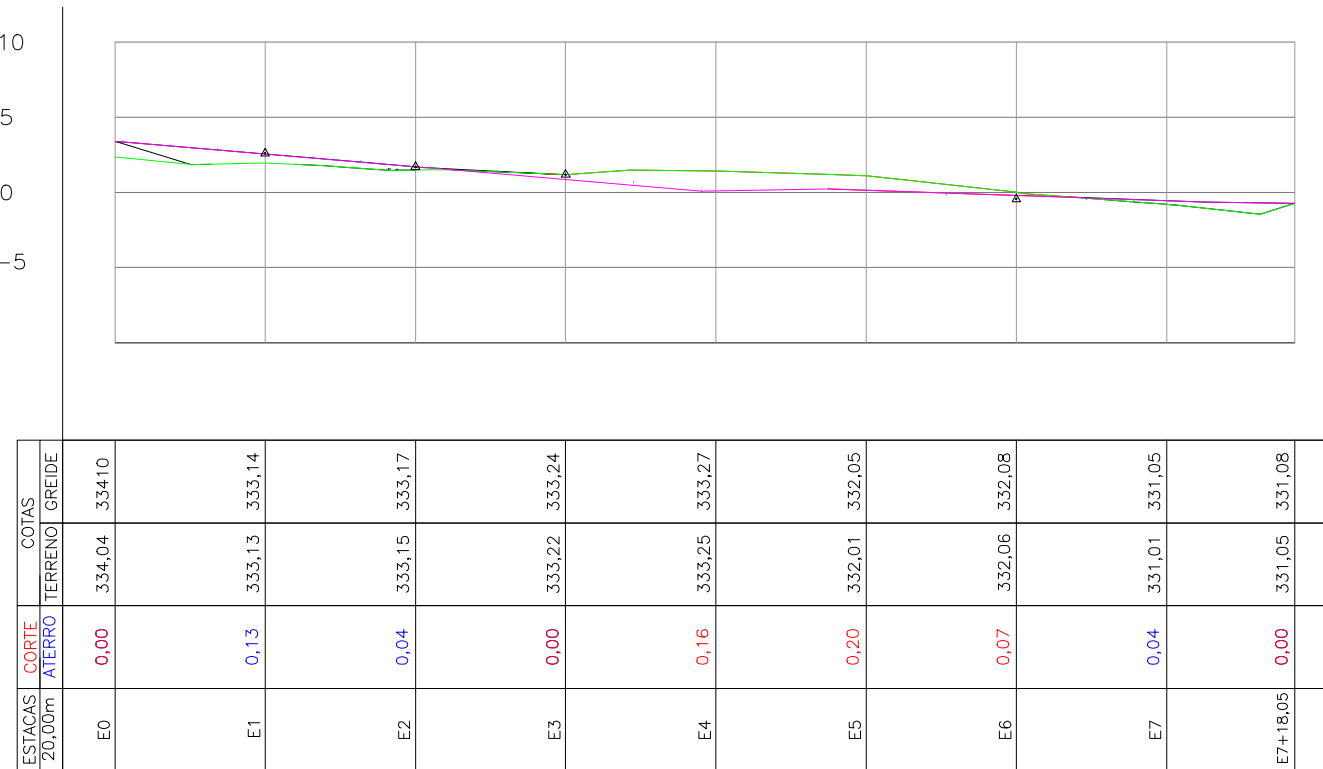
| ÁREAS PÚBLICAS MUNICIPAIS | | | |
|--|----------------------|--------|-----------------------|
| DESTINADAS A RECREAÇÃO, LAZER, EQUIPAMENTOS URBANOS E SISTEMA VIÁRIO | | | |
| DISCRIMINAÇÃO | ÁREAS INSTITUCIONAIS | | ÁREAS VERDES |
| | ÁREA | % | ÁREA % |
| ÁREA VERDE 1 | | | 7.480,08m² 7,480% |
| ÁREA VERDE 2 - CANTEIRO | | | 2.519,94m² 2,520% |
| ÁREA INSTITUCIONAL 1 | 4.740,00m² | 4,740% | |
| ÁREA INSTITUCIONAL 1A-SEG. PÚBL. | 260,00m² | 0,260% | |
| TOTAL DE ÁREAS VERDES | | | 10.000,02m² 10,000% |
| TOTAL DE ÁREAS INSTITUCIONAIS | | | 5.000,00m² 5,000% |
| TOTAL DE ÁREAS VERDES E INSTITUCIONAIS | | | 15.000,02m² 15,000% |
| ARRUAMENTO/SISTEMA VIÁRIO | | | 26.585,24m² 26,585% |
| RESUMO | | | |
| TOTAL DE ÁREAS PÚBLICAS MUNICIPAIS | | | 41.585,26m² 41,585% |
| TOTAL DE ÁREA DE LOTES (217 Lotes) | | | 58.414,74m² 58,415% |
| ÁREA TOTAL LOTEADA | | | 100.000,00m² 100,000% |

| LEGENDAS | |
|----------|----------------------|
| | Greide |
| | Superfície do local |
| | Superfície projetada |

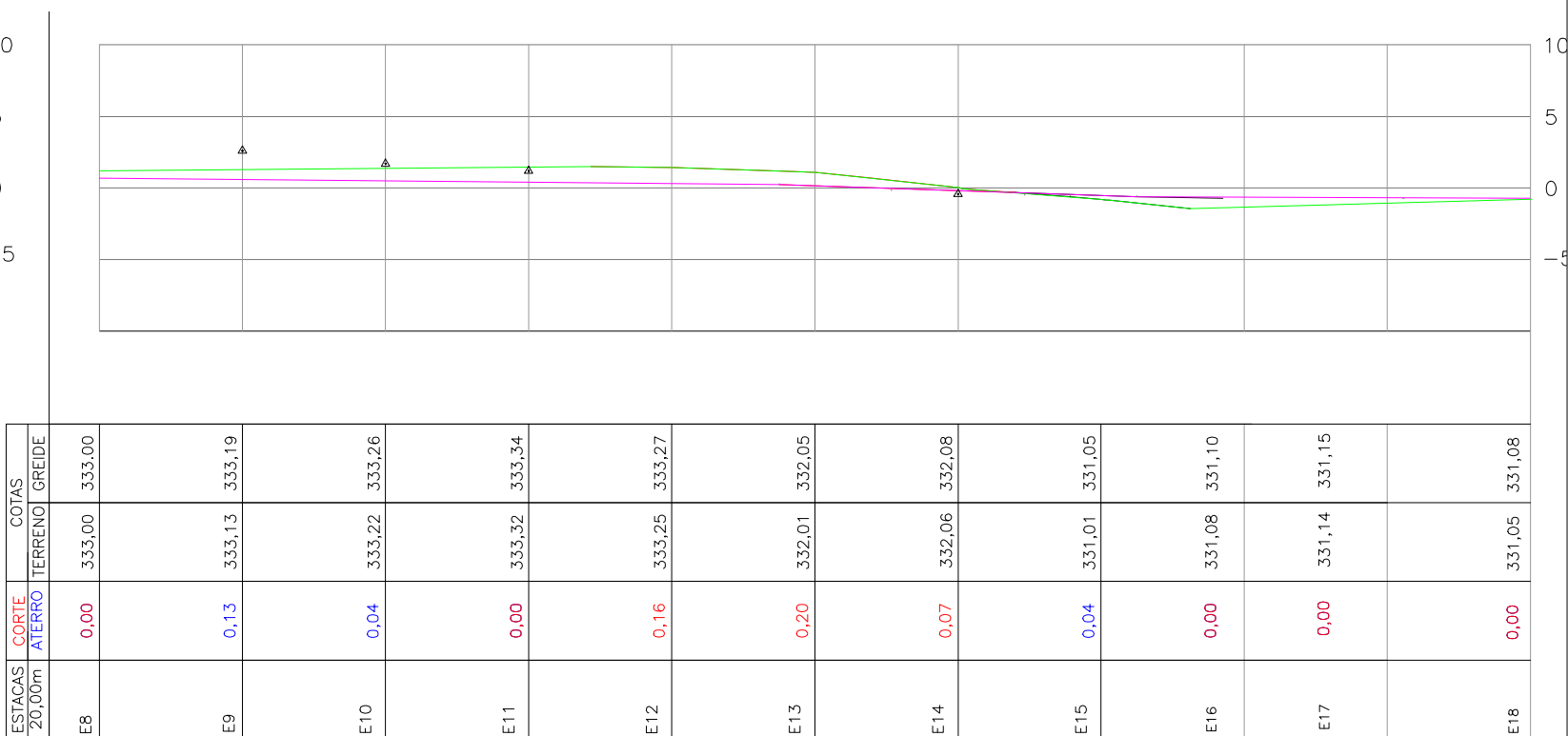
M1 Perfil longitudinal



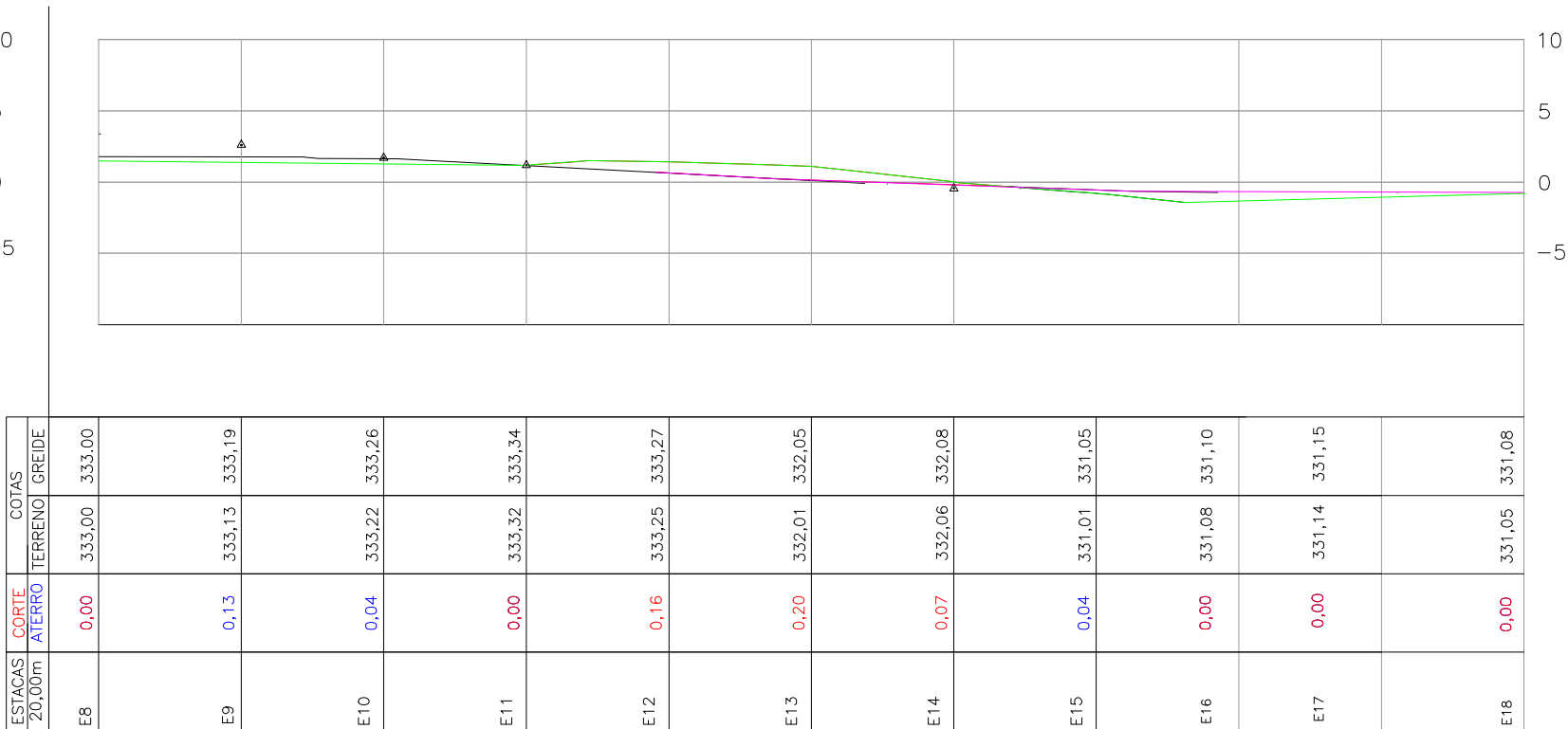
M3 Perfil longitudinal



M2 Perfil longitudinal



M4 Perfil longitudinal



| | |
|--|--------------|
| Título: | Folha: |
| PROJETO TERRAPLANAGEM | Unica |
| LOTEAMENTO BOSQUE DAS EMAS QUERÊNCIA SPE LTDA | |
| RESIDENCIAL E COMERCIAL | |

Proprietário: Bosque das Emas Querencia SPE LTDA
CNPJ:40.973.196/0001-15
Endereço:Estrada. R-21, Lote de Chácara N° 48 do Setor. B - Projeto de Colonização Querencia I
Município:Querência
Estado: Mato Grosso
Imóvel: Bosque das Emas Querência SPE LTDA
Endereço:Estrada. R-21, Lote de Chácara N° 48 do Setor. B - Projeto de Colonização Querencia I
Setor B Projeto Querência I - Chácara nº 48
Município: Querência Estado: Mato Grosso
Data de Elaboração: Abril de 2021
Área Loteada: 100.000,00m² (Cem mil metros quadrados) Escala:1/1



| Quadro de assinaturas | |
|--|--|
| Proprietário: | |
| BÓSQUE DAS EMAS QUERÊNCIA SPELTDA CNPJ:40.973.196/0001-15 | |
| Responsável Técnico | |
| Everton Valadao Silva Engº Civil - CREA/GO 1016249179 VISTO-MT:50768 | |

ESCALA GRÁFICA ESC:1000

