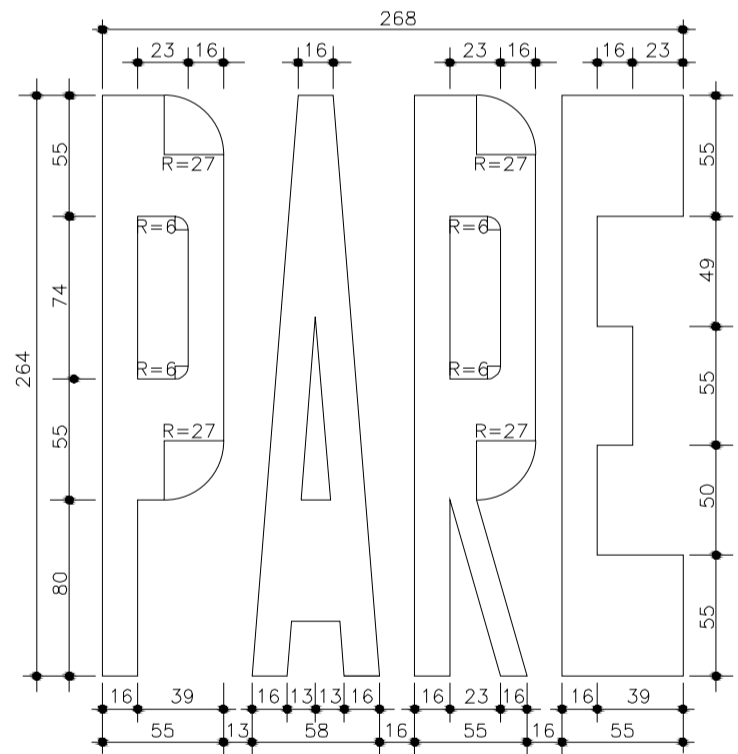
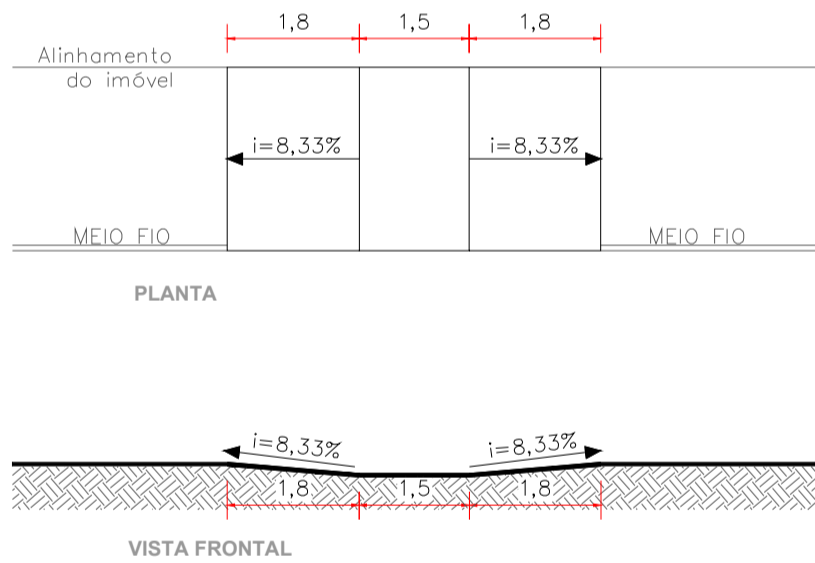
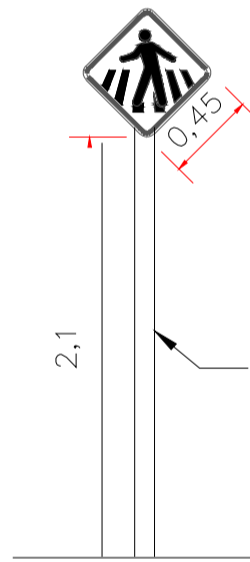


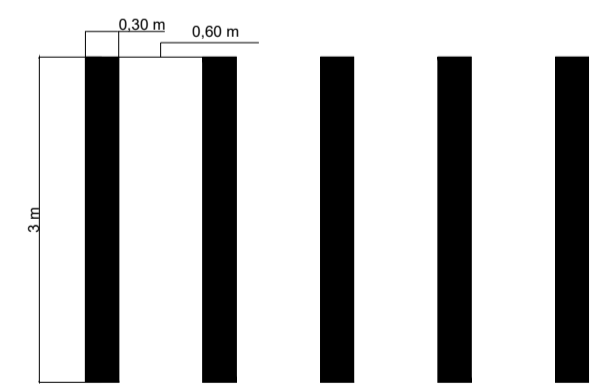
PLANTA DE SINALIZAÇÃO
ESC: 1:1.000



PLACA A-32b



Lado: 0,45 m;
Fundo: amarelo;
Orla interna: preto,
18 mm;
Orla externa: amarelo
9 mm.



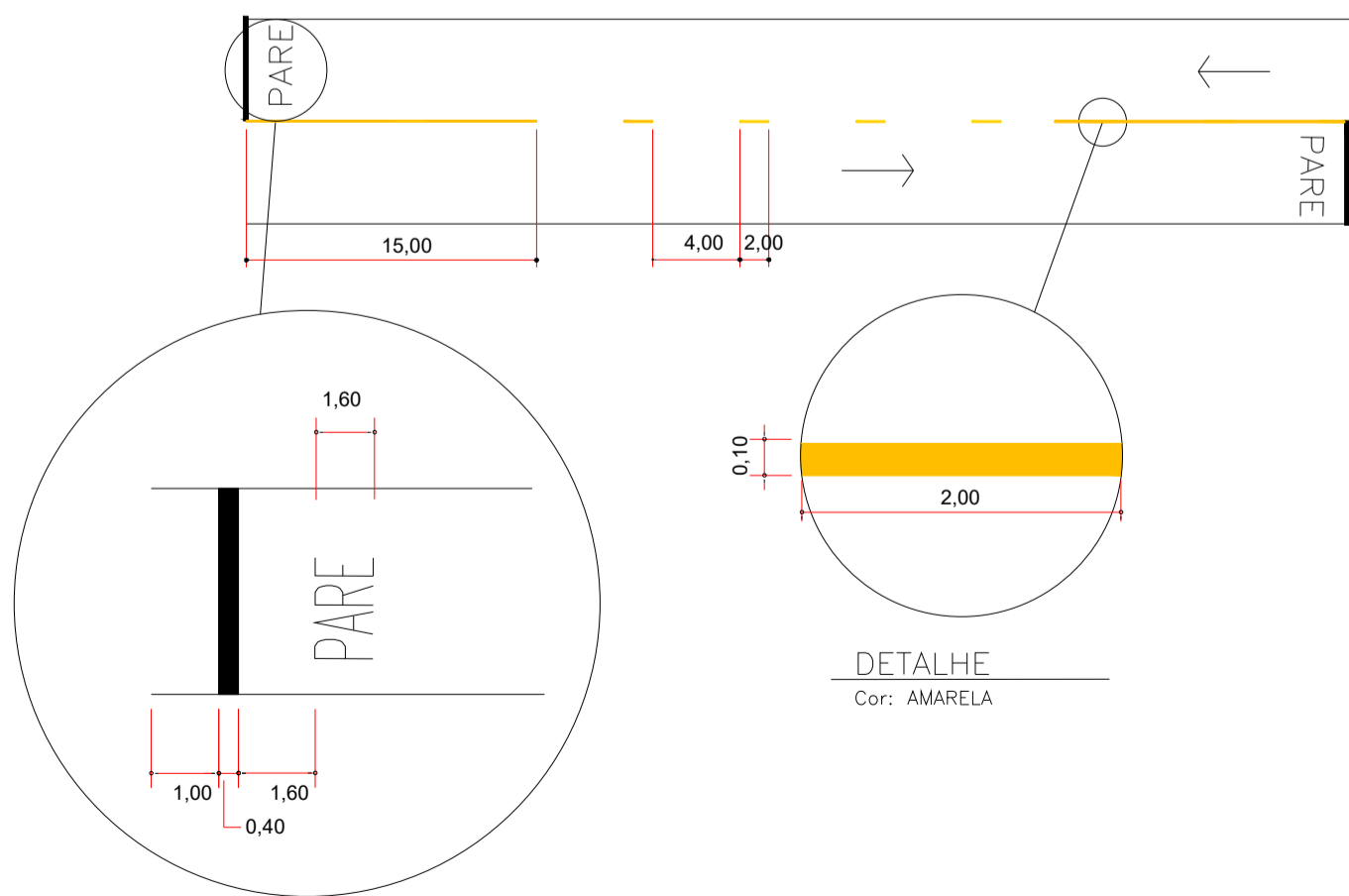
- TIPO ZEBRADA

-Largura da faixa - c: em função do volume de pedestre e da visibilidade
mínima 3,00
recomendada 4,00

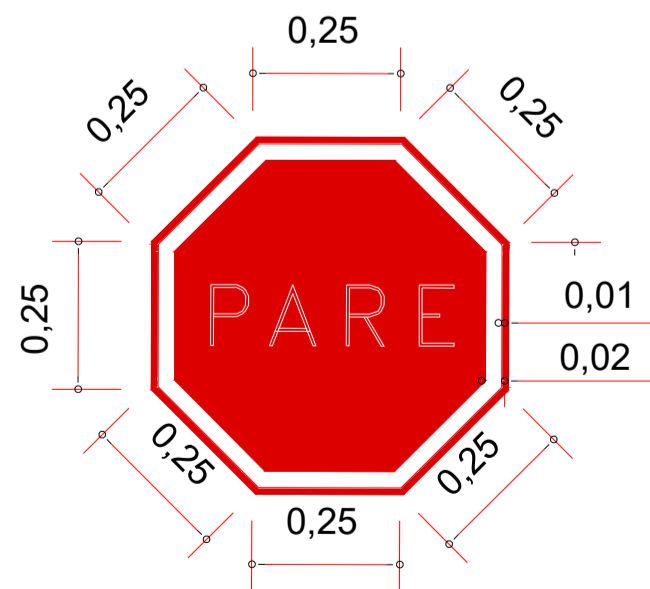
-Largura da faixa - D: mínima - 0,40m
máxima - 0,60m

Espaçamento
mínima - 0,40m
máxima - 0,60m

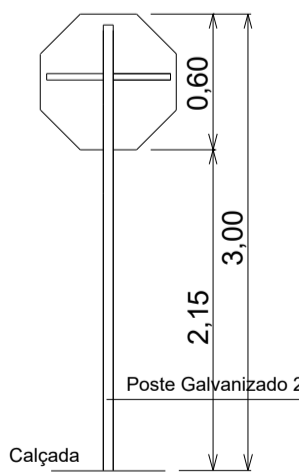
FAIXA DE PEDESTRE



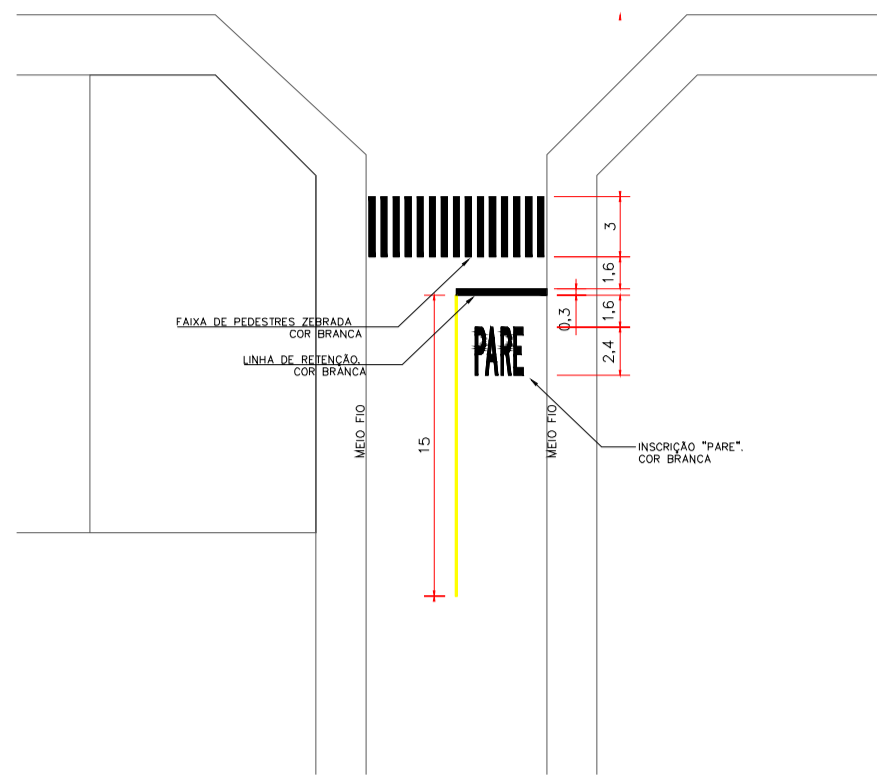
DETALHE DA SINALIZAÇÃO HORIZONTAL



PARADA OBRIGATÓRIA - R1



PLACA R-1



DETALHAMENTO SINALIZAÇÃO HORIZONTAL
Escala 1:250



BOSQUE DAS ORquíDEAS RESIDENCIAL

ENDEREÇO:

LOTE DE CHÁCARA N° 47 DO SETOR B

MATRÍCULA N° 2.976 DO CARTÓRIO DE
REGISTRO DE IMÓVEIS DE QUERÊNCIA - MT

PROPRIETÁRIO:

BOSQUE DAS ORquíDEAS QUERENCIA SPE LTDA
CNPJ: 37.833.838/0001-76

AUTOR DO PROJETO:

Alfredo Fernandes de Paiva Neves

Eng. Civil - CREA/GO 1018984232AP
ART n° 1220200128855

COMPOSIÇÃO DE ÁREAS:

ÁREA LOTEADA	ÁREAS	PORCENTAGEM
ÁREA DO TERRENO DOCUMENTAL	100.000,00 m ²	100,000%
	100.000,00 m ²	100,000%

APROVAÇÃO:

DECRETO N° _____ DE _____

CONTEGDO:

PROJETO SINALIZAÇÃO E ACESSIBILIDADE

FOLHA

Única

ESCALA:

INDICADA

DATA:

Setembro/2020

DESENHO:

MUNICÍPIO/ESTADO:

QUERÊNCIA - MT