Perfil Longitudinal - Av. Leste LE

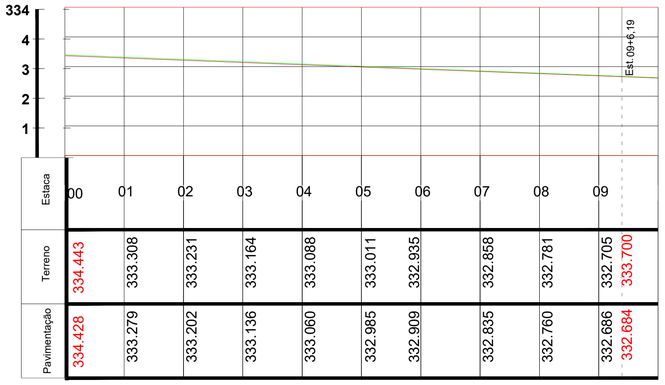

Estaca	00	01	02	03	04	05	06	07	08	09	
Terreno	334.443	333.308	333.231	333.164	333.088	333.011	332.935	332.858	332.781	332.705	333.700
Pavimentação	334.428	333.279	333.202	333.136	333.060	332.985	332.909	332.835	332.760	332.686	332.684

Perfil Longitudinal - Av. Leste LD

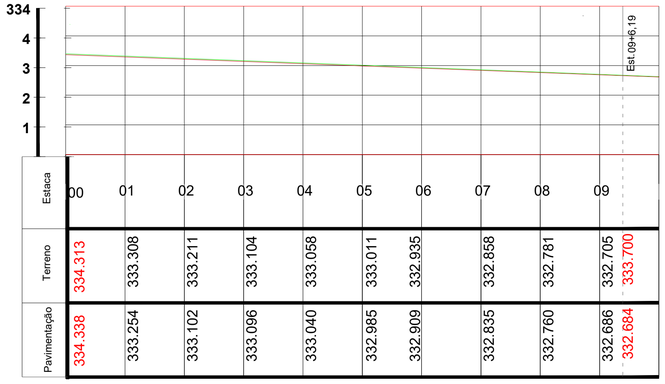

Estaca	00	01	02	03	04	05	06	07	08	09	
Terreno	334.313	333.308	333.211	333.104	333.058	333.011	332.935	332.858	332.781	332.705	333.700
Pavimentação	334.338	333.254	333.102	333.096	333.040	332.985	332.909	332.835	332.760	332.686	332.684

Perfil Longitudinal - Rua BO 05

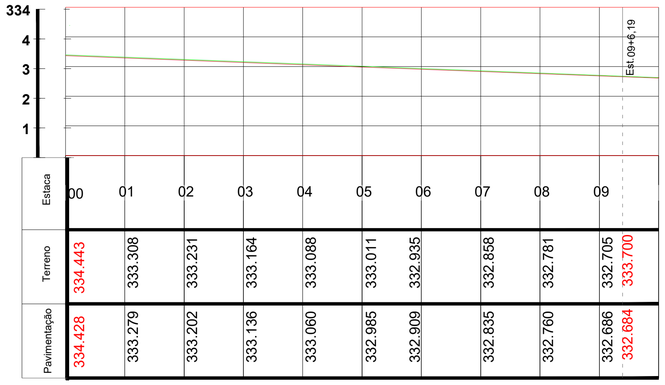

Estaca	00	01	02	03	04	05	06	07	08	09	
Terreno	334.443	333.308	333.231	333.164	333.088	333.011	332.935	332.858	332.781	332.705	333.700
Pavimentação	334.428	333.279	333.202	333.136	333.060	332.985	332.909	332.835	332.760	332.686	332.684

Perfil Longitudinal - Rua BO 06

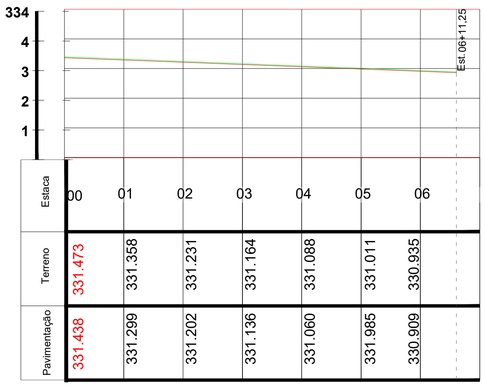

Estaca	00	01	02	03	04	05	06	
Terreno	331.473	331.358	331.231	331.164	331.088	331.011	330.935	
Pavimentação	331.438	331.299	331.202	331.136	331.060	331.985	330.909	

Perfil Longitudinal - Rua BO 07

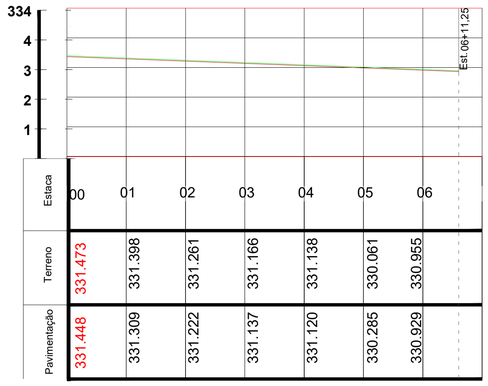

Estaca	00	01	02	03	04	05	06	
Terreno	331.473	331.398	331.261	331.166	331.138	330.061	330.955	
Pavimentação	331.448	331.309	331.222	331.137	331.120	330.285	330.929	

ESCALA GRÁFICA ESC:1000

0m 20m 40m 100m

10m 30m 50m 200m

NORTE

NM NQ

PLANTAR

SEGURANÇA DO TRABALHO E MEIO AMBIENTE

BOSQUE DAS ORQUÍDEAS RESIDENCIAL

ENDEREÇO:

LOTE DE CHÁCARA Nº 47 DO SETOR B

MATRÍCULA Nº 2.976 DO CARTÓRIO DE REGISTRO DE IMÓVEIS DE QUERÊNCIA – MT

PROPRIETÁRIO:

BOSQUE DAS ORQUÍDEAS QUERENCIA SPE LTDA
CNPJ: 37.833.838/0001-76

AUTOR DO PROJETO:

Alfredo Fernandes de Paiva Neves
Eng. Civil - CREA/GO 1018984232AP
ART n° 1220200128855

COMPOSIÇÃO DE ÁREAS:	ÁREAS	PORCENTAGEM
ÁREA LOTEADA	100.000,00 m²	100,000%
ÁREA DO TERRENO DOCUMENTAL	100.000,00 m²	100,000%

APROVAÇÃO:
DECRETO Nº _____ DE _____

CONTEÚDO: PROJETO PAVIMENTAÇÃO

FOLHA 3/3

ESCALA:	DATA:	DESENHO:	MUNICÍPIO/ESTADO:
INDICADA	Setembro/2020		QUERÊNCIA – MT